



Métabief

**DEPARTEMENT DU DOUBS
COMMUNE DE METABIEF**

ARRÊTÉ n°2025-17

**Relatif à la défense extérieure contre l'incendie
pour la commune de Métabief**

Le Maire,

- Vu le code général des collectivités territoriales, notamment ses articles L. 2225-1 et suivants, L. 2213-32 et R. 2225-1 et suivants ;
- Vu le décret n°2015-235 du 27 février 2015 relatif à la défense extérieure contre l'incendie ;
- Vu l'arrêté NOR: INTE1522200A du 15 décembre 2015 fixant le référentiel national de défense extérieure contre l'incendie ;
- Vu l'arrêté préfectoral n°25-2017-02-27-012 du 27 février 2017 portant règlement départemental de défense extérieure contre l'incendie pour le département du Doubs ;
- Vu l'arrêté municipal relatif à la défense extérieure contre l'incendie pour la commune de Métabief n°2019-37 qui doit être annulé et remplacé par le présent arrêté,
- Considérant qu'il y a lieu, conformément aux dispositions du règlement départemental de la défense extérieure contre l'incendie, d'identifier les risques à prendre en compte, de fixer en fonction de ces risques la quantité, la qualité et l'implantation des points d'eau incendie identifiés pour l'alimentation en eau des moyens des services d'incendie et de secours, ainsi que leurs ressources ;

ARRETE

Article 1 - Identification des risques à prendre en compte

En application de l'article R. 2225-4, 1°, du code général des collectivités territoriales susvisé, les risques à prendre en compte en matière de défense extérieure contre l'incendie sur le territoire de la commune de Métabief sont identifiés conformément à l'annexe 1 au présent arrêté.

Article 2 - Fixation de la quantité, de la qualité et de l'implantation des points d'eau incendie identifiés pour l'alimentation des moyens des services d'incendie et de secours et leurs ressources

En fonction des risques identifiés à l'article 1, la quantité, la qualité, l'implantation des points d'eau incendie identifiés pour l'alimentation des moyens des services d'incendie et de secours

et leurs ressources sont fixés conformément à l'annexe 2 du présent arrêté.

Article 3 - Dispositif de contrôle des points d'eau incendie

En application de l'article 5.1.2, alinéa 2, et de l'article 5.2.2 alinéa 6, du règlement départemental de défense extérieure contre l'incendie annexé à l'arrêté préfectoral n°25-2017-02-27-012 du 27 février 2017 susvisé, le dispositif de contrôle des points d'eau incendie de la commune de Métabief sera notifié au préfet dans un délai de 6 mois à compter de la publication du présent arrêté.

Article 4 - Annulation de l'arrêté 2019-37 et remplacement par le présent arrêté

Dans le cadre des travaux de voirie ayant eu lieu dans la rue du village à l'été 2025, il a été décidé en accord avec le SDIS de supprimer le PEI n°19 (ce point étant situé sur un nœud de réseaux complexe).

Il a ainsi été convenu que la zone HAB-I-11 couverte par le seul PEI n°19 serait désormais couverte par le PEI n°18. Les annexes et plans ont été modifiés en ce sens.

Article 5 - Publication et notification

Le présent arrêté sera affiché et notifié au préfet.



Article 6 - Recours

Le directeur général des services et le directeur des services techniques sont chargés, chacun en ce qui le concerne, de l'exécution des dispositions du présent arrêté.

Fait à Métabief le 08 septembre 2025

Le Maire,

Gérard DÉQUE

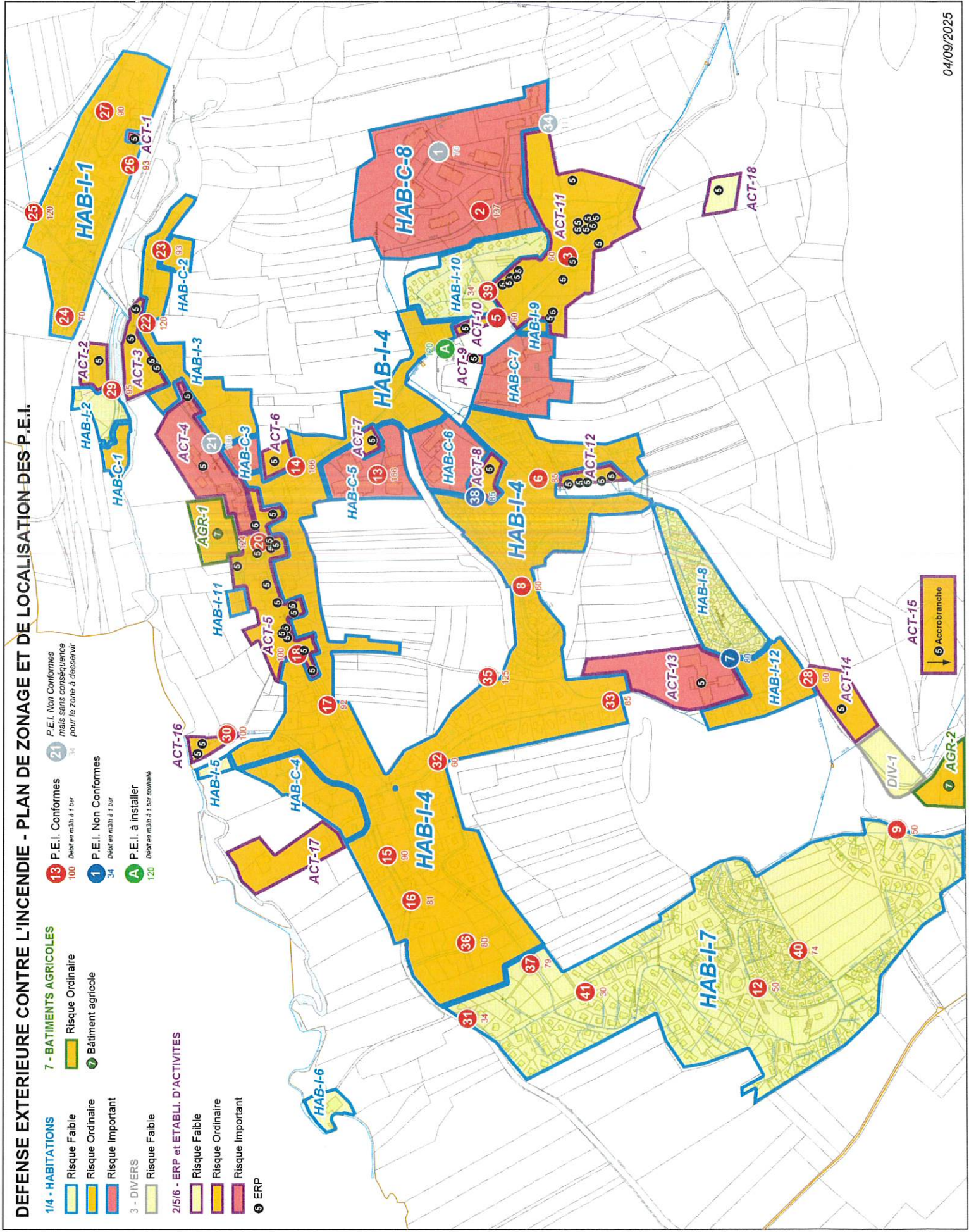


- ANNEXE 1 : Analyse et couverture du risque sur le territoire de la commune de Métabief,

- ANNEXE 2 : Moyens disponibles de lutte contre l'incendie sur le territoire de la commune de Métabief.

DEFENSE EXTERIEURE CONTRE L'INCENDIE - PLAN DE ZONAGE ET DE LOCALISATION DES P.E.I.

- 1/4 - HABITATIONS**
 - Risque Faible
 - Risque Ordinaire
 - Risque Important
- 3 - DIVERS**
 - Risque Faible
- 2/5/6 - ERP et ETABLI. D'ACTIVITES**
 - Risque Faible
 - Risque Ordinaire
 - Risque Important
 - ERP
- 7 - BATIMENTS AGRICOLES**
 - Risque Ordinaire
 - Bâtiment agricole
- P.E.I. Conformes**
 - Débit en m³/h à 1 bar
- P.E.I. Non Conformes**
 - Débit en m³/h à 1 bar
- P.E.I. à installer**
 - Débit en m³/h à 1 bar
- P.E.I. Non Conformes mais sans conséquence pour la zone à desservir**



ANNEXE 1 :
Analyse et couverture du risque sur le territoire de la commune de Métabief
Au 04/09/2025

Zone	Type de risques À défendre	Niveau du risque	Besoin en eau	P.E.I. concernés	Conf.
HAB-I-1 Altic	Habitat individuel	Risque courant ordinaire	60 m3/h 60 m3/h pendant 2 heures	24 – 25 – 26 – 27	Oui
HAB-I-2 Moulin	Habitat individuel	Risque courant faible	30 m3/h 30 m3/h pendant 1 heure	29	Oui
HAB-I-3 Village-Forge	Habitat Individuel et Petits Collectifs	Risque courant ordinaire	60 m3/h 60 m3/h pendant 2 heures	21 – 22 – 23	Oui
HAB-I-4 Ensemble-Village	Habitat Individuel et Petits Collectifs	Risque courant ordinaire	60 m3/h 60 m3/h pendant 2 heures	06 – 08 – 14 – 15 16 – 17 – 18 – 20 32 – 33 – 35 – 36	Oui
HAB-I-5 Bergerie	Habitat individuel	Risque courant faible	30 m3/h 30 m3/h pendant 1 heure	30	Oui
HAB-I-6 Maison-Isolée	Habitat individuel	Risque courant faible	30 m3/h 30 m3/h pendant 1 heure	31	Oui
HAB-I-7 Village-Ouest	Habitat individuel	Risque courant faible	30 m3/h 30 m3/h pendant 1 heure	9 – 12 – 31 – 37 40 – 41	Oui
HAB-I-8 Ilots-Pagotins	Habitat individuel	Risque courant faible	30 m3/h 30 m3/h pendant 1 heure	7	Oui
HAB-I-9 Place-X-Authier	Habitat Individuel et Petits Collectifs	Risque courant ordinaire	60 m3/h 60 m3/h pendant 2 heures	3 – 5	Oui
HAB-I-10 Bellevue-L'Escale	Habitat individuel	Risque courant faible	30 m3/h 30 m3/h pendant 1 heure	39	Oui
HAB-I-11 Maisons-Isolées-Village	Habitat individuel	Risque courant ordinaire	60 m3/h 60 m3/h pendant 2 heures	18	Oui
HAB-I-12 Rançonniers-Derrière-Azuréva	Habitat individuel	Risque courant ordinaire	60 m3/h 60 m3/h pendant 2 heures	7 – 28	Oui
HAB-C-1 Moulin	Habitat Collectif	Risque courant ordinaire	60 m3/h 60 m3/h pendant 2 heures	29	Oui
HAB-C-2 Pellegriani	Habitat Collectif	Risque courant ordinaire	60 m3/h 60 m3/h pendant 2 heures	22 – 23	Oui
HAB-C-3 ATIK	Habitat Collectif	Risque courant fort	120 m3/h 120 m3/h pendant 2 heures	14 – 21	Oui
HAB-C-4 Chamois-Or	Habitat Collectif	Risque courant ordinaire	60 m3/h 60 m3/h pendant 2 heures	15 – 17 – 30	Oui
HAB-C-5 Genévriers	Habitat Collectif	Risque courant fort	120 m3/h 120 m3/h pendant 2 heures	13	Oui
HAB-C-6 Cinéma	Habitat Collectif	Risque courant fort	120 m3/h 120 m3/h pendant 2 heures	38	NC
HAB-C-7 Mont-d'Or-73-74	Habitat Collectif	Risque courant fort	120 m3/h 120 m3/h pendant 2 heures	Aucun	NC
HAB-C-8 Beausoleil	Habitat Collectif	Risque courant fort	120 m3/h 120 m3/h pendant 2 heures	1 – 2 – 34	Oui
ACT-1 Altic	Activité commerciale / ERP	Risque courant ordinaire	60 m3/h 60 m3/h pendant 2 heures	26	Oui
ACT-2 Fromagerie	Activité commerciale / ERP	Risque courant ordinaire	60 m3/h 60 m3/h pendant 2 heures	29	Oui
ACT-3 Etoile-Neiges	Activité commerciale / ERP	Risque courant ordinaire	60 m3/h 60 m3/h pendant 2 heures	22	Oui
ACT-4 VTF	Activité commerciale / ERP	Risque courant fort	120 m3/h 120 m3/h pendant 2 heures	20 – 21	Oui
ACT-5 Rue-village	Activité commerciale / ERP	Risque courant ordinaire	60 m3/h 60 m3/h pendant 2 heures	18 – 20	Oui
ACT-6 CLAJ	Activité commerciale / ERP	Risque courant ordinaire	60 m3/h 60 m3/h pendant 2 heures	14	Oui
ACT-7 Rue-Télésiège	Activité commerciale / ERP	Risque courant ordinaire	60 m3/h 60 m3/h pendant 2 heures	13	Oui
ACT-8 Cinéma	Activité commerciale / ERP	Risque courant fort	120 m3/h 120 m3/h pendant 2 heures	38	NC
ACT-9 INTOO	Activité commerciale / ERP	Risque courant ordinaire	60 m3/h 60 m3/h pendant 2 heures	5	Oui
ACT-10 Gliss-café	Activité commerciale / ERP	Risque courant ordinaire	60 m3/h 60 m3/h pendant 2 heures	5	Oui
ACT-11 Place-X-Authier	Activité commerciale / ERP	Risque courant ordinaire	60 m3/h 60 m3/h pendant 2 heures	3 – 5 – 34	Oui
ACT-12 Bois-du-Roi	Activité commerciale / ERP	Risque courant ordinaire	60 m3/h 60 m3/h pendant 2 heures	6	Oui
ACT-13 Azuréva	Activité commerciale / ERP	Risque courant fort	120 m3/h 120 m3/h pendant 2 heures	7	NC
ACT-14 Cabinet-médical	Activité commerciale / ERP	Risque courant ordinaire	60 m3/h 60 m3/h pendant 2 heures	28	Oui
ACT-15 Accrobranche	Activité commerciale / ERP	Risque courant ordinaire	60 m3/h 60 m3/h pendant 2 heures	Aucun	NC
ACT-16 Meunerie	Activité commerciale / ERP	Risque courant ordinaire	60 m3/h 60 m3/h pendant 2 heures	30	Oui
ACT-17 Services-Technique	Activité commerciale / ERP	Risque courant ordinaire	60 m3/h 60 m3/h pendant 2 heures	15	Oui
ACT-18 Oh-Rond-Point-Pistes	Activité commerciale / ERP	Risque courant faible	30 m3/h 30 m3/h pendant 2 heures	Aucun	NC
AGR-1 GAEC-Marandin	Bâtiment agricole (<1.000 m2)	Risque courant ordinaire	60 m3/h 60 m3/h pendant 2 heures	20	Oui
AGR-2 Centre-Equestre	Bâtiment agricole (<1.000 m2)	Risque courant ordinaire	60 m3/h 60 m3/h pendant 2 heures	Aucun	NC
DIV-1 Camping-Car-Park	Stationnement de Camping-Cars	Risque courant faible	30 m3/h 30 m3/h pendant 2 heures	28	Oui

Cette grille d'analyse des risques s'accompagne d'un plan de zonage et de situation des P.E.I.

ANNEXE 2 :
Moyens disponibles de lutte contre l'incendie sur le territoire de la commune de Métabief
Au 04/09/2025

N° Gaz Et Eaux	Ancien N° G&E	N° D'ordre Du P.E.I.	Type De P.E.I.	Localisation	Débit en eau du P.E.I.	Statut	n° Parcelle	NOM PROPRI.	Conf.
0613JB4016	1	1	100	BEAUSOLEIL – Bat. Pré Fleuri 5 E Place X. Authier	Entre 60 m3/h et 120 m3/h	Privé	AI 49	Copro. BEAUSOLEIL (Fagot)	NC en partie
0613JB4031	2	2	100	BEAUSOLEIL - Bat. Orée du Bois 5 F Place X. Authier	> 120 m3/h	Privé	AI 33	Copro. BEAUSOLEIL (Fagot)	Oui
0613SB2146	5	3	100	X. AUTHIER Forum	Entre 60 m3/h et 120 m3/h	Public	/	/	Oui
0613SB2059	3	5	100	GLISS CAFE 1 Rue du Télésiège	Entre 60 m3/h et 120 m3/h	Privé	AI 18	Copro. ROUSSELET (Luc ROUSSELET)	Oui
0713JB1014		6	80	15 Avenue du Bois du Roi	Entre 60 m3/h et 120 m3/h	Privé	AH 227	M. REBOUX Marcel	Oui
0713PB2030		7	100	AZUREVA 39 Allée des chevreuils	Entre 60 m3/h et 120 m3/h	Public	/	/	NC
0713JB1068		8	80	TERTRE - Nord 42 D Allée du Tertre	Entre 60 m3/h et 120 m3/h	Public	AH 113	M. BERNARD Hervé	Oui
0713JB5009		9	100	REINE DES PRES 13 Allée Reine des Prés	Entre 30 m3/h et 60 m3/h	Public	/	/	Oui
0713JB7006		12	80	LILAS 1 Allée des Lilas	Entre 30 m3/h et 60 m3/h	Public	/	/	Oui
0613SB2015		13	100	GENEVRIERS 8 Rue du Télésiège	> 120 m3/h	Privé	AH 31	Copro. Des Génévriers (PONTIM)	Oui
0613SB2004		14	100	CLAJ 3 Rue du Télésiège	> 120 m3/h	Public	/	/	Oui
0513JB3115	16	15	100	VISCERNOIS 7 Rue du Viscernois	Entre 60 m3/h et 120 m3/h	Public	/	/	Oui
0513JB3131	15	16	100	VISCERNOIS 16 Rue du Viscernois	Entre 60 m3/h et 120 m3/h	Public	/	/	Oui
0413JB6164		17	100	VILLAGE 32 Rue du Village	Entre 60 m3/h et 120 m3/h	Public	/	/	Oui
0413JB6150		18	100	VILLAGE 26 Rue du Village	Entre 60 m3/h et 120 m3/h	Privé	AE 54	Copro. 26 rue du village (GESTRIM)	Oui
0413JB6108		20	100	VILLAGE 16 Rue du Village / Mairie	> 120 m3/h	Public	/	/	Oui
0413JB6079		21	100	VILLAGE 9 A Rue du Village	Entre 60 m3/h et 120 m3/h	Public	/	/	NC en partie
0413JB6047		22	100	FORGE 1 Rue de la Forge	> 120 m3/h	Public	/	/	Oui
0413JB6064		23	100	FORGE 8 Rue de la Forge	Entre 60 m3/h et 120 m3/h	Public	/	/	Oui
0413JB6020		24	80	ALTIC 4 METANEIGE	Entre 60 m3/h et 120 m3/h	Public	/	/	Oui
0413JB6005		25	100	ALTIC Extrémité Nord Chemin de la Vierge	> 120 m3/h	Privé	ZA 15	Mme LHOMME Paulette	Oui
0613JB4042		26	100	ALTIC 50 NEIGE ET SOLEIL	Entre 60 m3/h et 120 m3/h	Public	/	/	Oui
0613JB4054		27	100	ALTIC Face 41 NEIGE ET SOLEIL	Entre 60 m3/h et 120 m3/h	Public	/	/	Oui
0713JB3048		28	100	LES PERRIERES Avenue Du Crêt	Entre 60 m3/h et 120 m3/h	Public	/	/	Oui
0413JB6040		29	100	MOULIN Après fromagerie	Entre 60 m3/h et 120 m3/h	Public	/	/	Oui
0513JB3171		30	100	DISCOTHEQUE	Entre 60 m3/h et 120 m3/h	Public	/	/	Oui
0713SB4088		31	100	VISCERNOIS 27 RUE DES VISCERNOIS	Entre 30 m3/h et 60 m3/h	Public	/	/	Oui
0513JB3088		32	100	CHAMPS COITEUX - Nord Vouches / 5 Rue des Champs Coiteux	Entre 60 m3/h et 120 m3/h	Public	/	/	Oui
0513JB3228	34	33	100	CHAMPS COITEUX - Sud 32 Rue de la raçonnaire	Entre 60 m3/h et 120 m3/h	Public	/	/	Oui
0613JB4008	38	34	100	X. AUTHIER Extrémité Est Chemin du Pouillet	Entre 60 m3/h et 120 m3/h	Privé	A 1140	Indivision MONNIER	NC en partie
0513JB3243	33	35	100	RANCONNIERE Cotentin / Rançonnière	> 120 m3/h	Public	/	/	Oui
0513JB3029		36	100	9 RUE COEUR DES PRES	Entre 60 m3/h et 120 m3/h	Public	/	/	Oui
0713SB4063		37	100	32 RUE DES VOUCHES	Entre 60 m3/h et 120 m3/h	Public	/	/	Oui
0613SB2032	8b	38	100	TERTRE – Cinéma 2 B Allée des Chardons	Entre 60 m3/h et 120 m3/h	Public	AH 100	Indivision MOREL	NC
0613SB2066	4	39	80	BELLEVUE L'ESCALE 1 Bellevue L'escale	Entre 30 m3/h et 60 m3/h	Privé	AI 19	Copro. BELLEVUE L'ESCALE (Rodrique ANDRE)	Oui
0713JB7000	10	40	100	PRES VERTS 1 allée des Boutons d'Or	Entre 60 m3/h et 120 m3/h	Privé	AB 144	M. KAUSS Cédric	Oui
0713SB4049	11	41	60	BOIS JOLI 5 allée du Bois Joli	Entre 30 m3/h et 60 m3/h	Privé	AB 403	M. NICAISE Jean	Oui

En gras : P.E.I. non conformes

Cette annexe s'accompagne d'un plan de zonage et de situation des P.E.I.